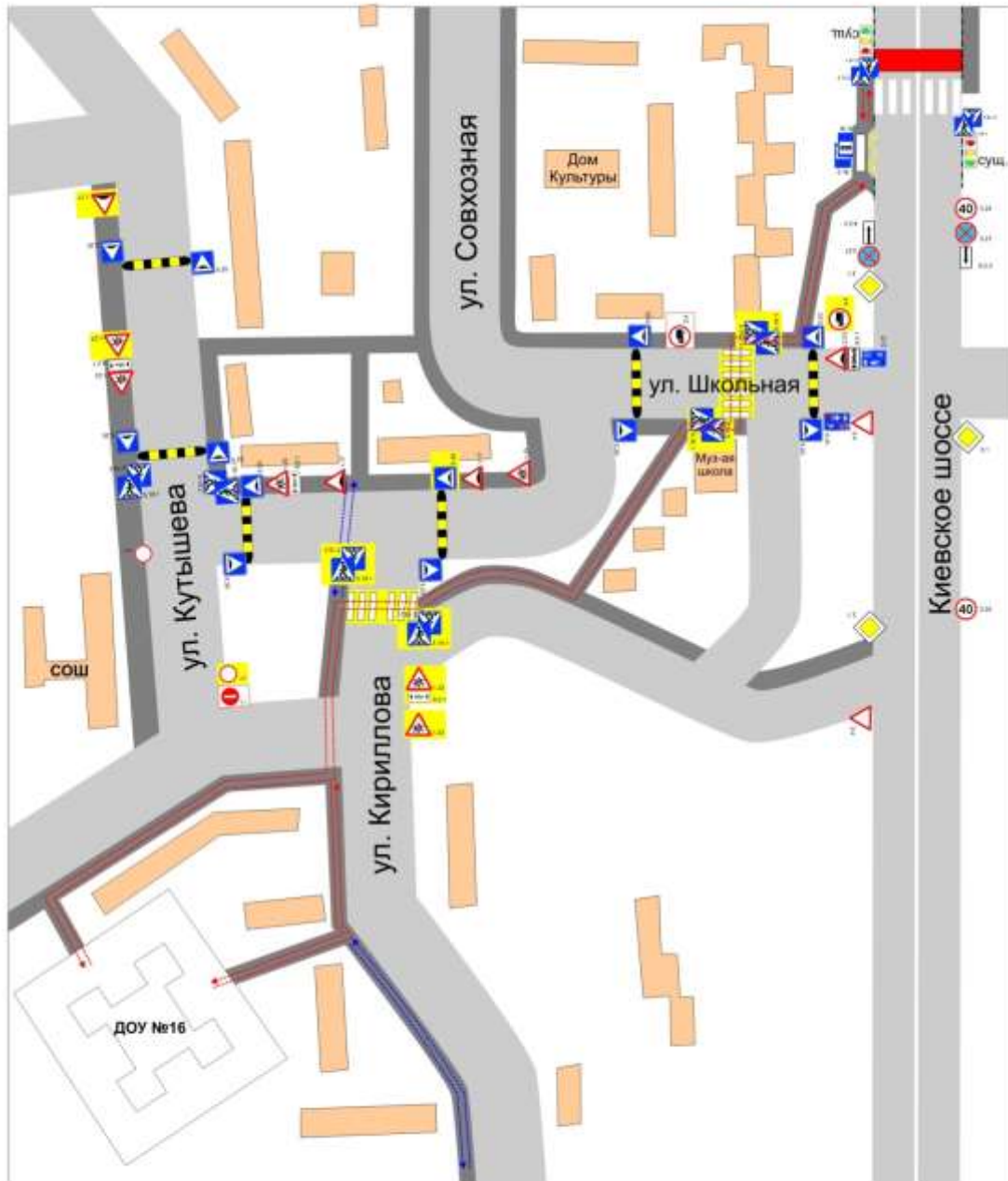
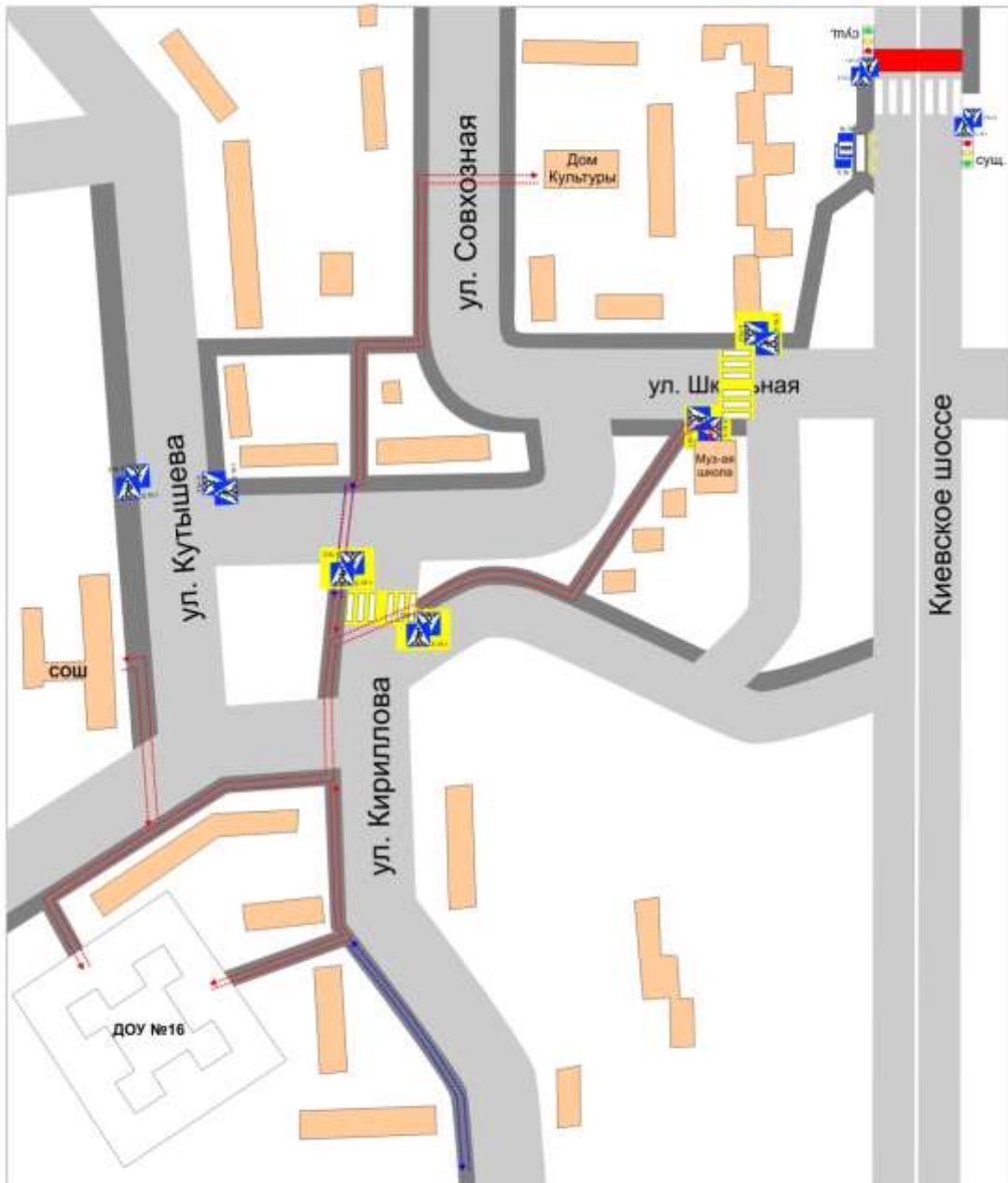








**Схема организации дорожного движения в непосредственной близости от образовательного учреждения с размещением соответствующих технических средств и маршруты движения детей**



- |   |   |  |   |
|---|---|--|---|
|  | - пешеходное ограждение   |  | - надземный пешеходный переход  |
|  | - искусственная неровность  |  |   |
|  | - направление движения транспортного потока   |  |   |
|  | - направление движения детей от остановок маршрутных транспортных средств               |  |   |
|  | - направление безопасного движения детей в зону жилого сектора                          |  |   |
|  | - дорожные знаки и другие ТСОДД подлежащие обязательной установке согласно данной схеме |   | - дорожные знаки и другие ТСОДД подлежащие обязательному переносу согласно данной схеме |

**Маршруты движения организованных групп детей от ОУ  
к наиболее часто посещаемым объектам в ходе учебного процесса**



-  - жилая застройка
-  - проездная часть
-  - тротуар
-  - направление движения группы детей к библиотеке, кинотеатру и физкультурно-оздоровительному комплексу
-  - дорожные знаки и другие ТСОДД подлежащие обязательной установке согласно данной схеме
-  - надземный пешеходный переход